

STUDIO ASSOCIATO
Clerici Gallozzi

« PROPOSTA SCHEDE PAESI
EXTRA-UE »

Relatori: **Maria Rita Gallozzi**
Cristiano Clerici


Orario
14.30-15.00

Milano

Venerdì 11 maggio 2018

CONTESTO E PROBLEMATICATA

Durante il processo di DUE DILIGENCE nella prima fase di «**Accesso alle informazione**» cosa devo richiedere al mio fornitore diretto extra-UE?



SCHEDA PAESE FEDECOMLEGNO

CONTENUTI SCHEDA PAESE



SISTEMA FORESTALE

Breve descrizione della situazione forestale del Paese con informazioni su Istituzioni coinvolte



CONTESTO DI LEGALITA' IN AMBITO FORESTALE:

Legislazione forestale Applicabile (rif. Art. 2 lett. h Reg. 995/2010) e Lista documenti essenziali/principali relativi a prelievo, trasformazione, trasporto e vendita del legname



FACSIMILE DOCUMENTI evidenziando quali sono le informazioni rilevanti da verificare in ognuno di essi (check-list)

OSSERVAZIONI TECNICHE (se del caso): coerenza tra i vari documenti con altre informazioni disponibili, principali tipologie di frodi ecc....



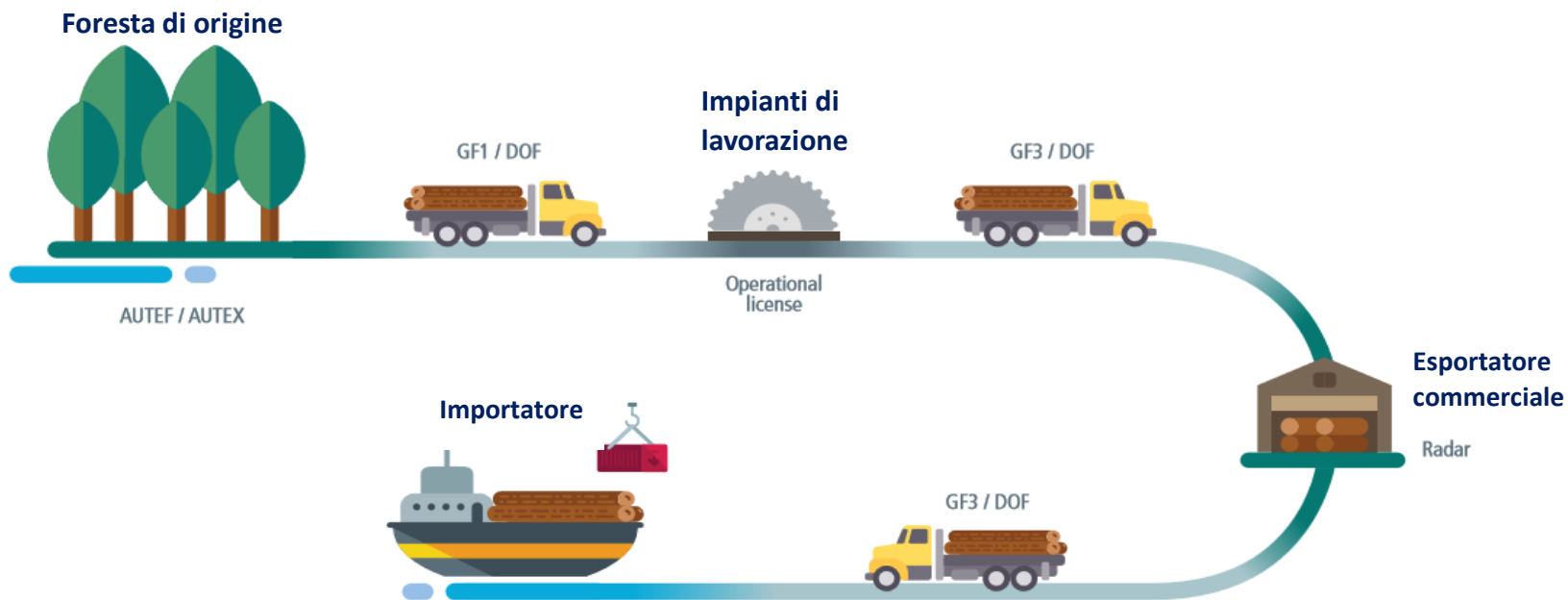
SCHEDE PAESE IN PROGRAMMA (ordine casuale) :

- **CONGO (R.D.C. e/o R.C.)**
- **CAMEROON**
- **RUSSIA**
- **UCRAINA**
- **GABON**
- **COSTA D'AVORIO;**
- **BRASILE**
- **BOSNIA ERZEGOVINA**
- **SERBIA**
- **BIELORUSSIA**
- **MALESIA.**



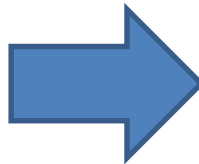
SCHEDA PAESE BRASILE: FAX SIMILE

SCHEMA DOCUMENTI PRINCIPALI RICHIESTI



Autorização de Exploração Florestal

AUTEF: Permesso di taglio
nello stato del Parà

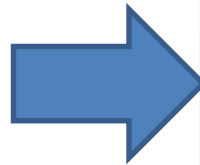


| GOVERNO DO ESTADO DO PARÁ SECRETARIA EXECUTIVA DE CIÊNCIA, TECNOLOGIA E MEIO AMBIENTE - SECTAMPA Diretoria de Meio Ambiente - DMA | | | |
|--|--------------|---|--------------|
| Autorização para Exploração Florestal | | | |
| AUTEF Nº: | | VALIDADE ATÉ | |
| Protocolo Nº: <small>Data do protocolo:</small> | | Cadastro Ambiental Rural Nº: <small>Licença Atividade Rural Nº:</small> | |
| RESPONSÁVEL TÉCNICO: | | | |
| Engenheiro florestal: | | | CREA: |
| DADOS DO PROPRIETÁRIO E DO IMÓVEL: | | | |
| PROPRIETÁRIO: CPF/CNPJ: | | | |
| DETECTOR: CPF/CNPJ: | | | |
| IMÓVEL: MUNICÍPIO: COORDENADAS GEOGRÁFICAS: | | | |
| Área Total da propriedade: | | Reserva Legal Existente: | |
| Área Total do MFS: | | Área Antropizada: | |
| APP da UPA: | | Área Autorizada: | |
| ATIVIDADE AUTORIZADA: | | | |
| 0115 - Unidade de Produção anual do manejo florestal | | | |
| ÁREA LÍQUIDA AUTORIZADA: | | | |
| QUANTIFICAÇÃO AUTORIZADA (Linha detalhada por espécie no Anexo 0) | | | |
| PRODUTO | Qtd. por ha | Qtd. total | UNIDADE |
| LOCAL E DATA: | | | |
| Valmir Gabriel Ortega Secretário de Estado de Ciência, Tecnologia e Meio Ambiente SECTAM - PA | | Manoel Imbiriba Junior Diretor de Meio Ambiente SECTAM - PA | |
| IMPORTANTE | | | |
| <ul style="list-style-type: none"> A presente Autorização gera direito de execução da atividade constante do Projeto, não produzindo direitos reais instituídos, penhoratícios ou domínios sobre o imóvel objeto de matrícula, e nem com efeitos sobre terceiros. O não regular desta autorização implicará na sua cassação, bem como nas sanções previstas na Legislação vigente; E esta autorização não contém emendas ou cancelas; Cópia autenticada desta autorização deve ser depositada no local de exploração para efeito de fiscalização; Os dados técnicos de exploração no plano são de inteira responsabilidade do Engenheiro responsável pela elaboração do PMSF; A utilização, transporte e transporte do material extraído desta autorização estarão sujeitos às regras da Legislação vigente. | | | |
| Quadro de Nomenclatura - Áreas da Legenda na Carta-Imagem: | | | |
| DENOMINAÇÃO | NOMENCLATURA | DENOMINAÇÃO | NOMENCLATURA |
| Área de Propriedade Rural Total | APRT | Área de Propriedade Rural por Município e Pólio | APRMP |
| Área de Matadão | AMR | Área de Reserva Legal | ARL |
| Área de Reserva Legal Compensada | ARLC | Área de Reserva Legal (degradação) | ARLD |
| Área em Conservação | ACC | Área Destinada a conservação de solo | ADS |
| Área a ser Explorada pelo Projeto de Exploração Florestal - PEY | NEP | Área com Exploração Florestal - Carta Setorial | AEF |
| Área do Plano de Manejo Florestal Sustentável - PMSF | AMF | Área com Reserva Pluvial de Proteção | ARLP |
| Área de Preservação Permanente | APP | Área de Limpeza e Sistema de Paralelos | ALSP |
| Área de Preservação Permanente em Área com Exploração Florestal | APPYF | Área de Preservação Permanente Degradada | APPD |
| Área de Preservação Permanente em Reserva Legal | APPRL | Área de Preservação Permanente em Área Aberta (de Exploração) | APPA |
| Área de Preservação Permanente em Reserva Legal Compensada | APPRLC | Área de Preservação Permanente em Área Remanejada | APPRM |
| Área de Preservação Permanente em Área a ser Explorada - PEY | APPYF | Área de Preservação Permanente em Área a ser Mantida - de PMSF | APPMF |
| Área de Preservação Permanente em Área Compensada de Área Rural | APPYCAR | Área Compensada em Assentamento Rural | ACAR |
| SECTAM <small>Secretaria Executiva de Ciência, Tecnologia e Meio Ambiente</small> | | Travessa Lomas Valentinas, 2717 - Marco, Belém - PA, CEP: 66.095-770 Fones: (91) 3184-3318/3319/3341/3360 - Fax: (91) 3278-8564 - www.sectam.pa.gov.br | |
| | | SIMILINK | |




Autorização de Exploração Florestal

La pagina 2 dell'AUTF fornisce una mappa e un'immagine satellitare della zona di taglio



PAG. 2



Convenção/Legenda

- Drenagem
- APP
- Área da Propriedade

Escala 1:80.000

Data da Análise Agosto / 2010

Fonte

Goerno do Estado do Pará
Secretaria de Estado do Meio Ambiente-SEMA



Interessado / Propriedade

Município

Elaboração e Execução

Gerência de Geotecnologia
GEOTEC/SEMA

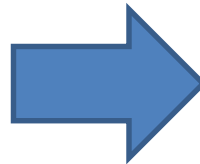
Análise Cartográfica

Visto



Autorização de Exploração Florestal

La pagina 3 dell'AUTEF fornisce un elenco dettagliato delle specie e dei volumi autorizzati al taglio



PAG. 3

| GOVERNO DO ESTADO DO PARÁ | | | |
|--|---|------------------------------|--------------------|
| SECRETARIA EXECUTIVA DE CIÊNCIA, TECNOLOGIA E MEIO AMBIENTE - SECTAMPA | | | |
| Diretoria de Meio Ambiente - DMA | | | |
| Anexo I - Autorização para Exploração Florestal | | | |
| AUTEF Nº: | VALIDADE ATÉ: | | |
| Protocolo Nº: Data do protocolo: | Cadastro Ambiental Rural Nº: Licença Atividade Rural Nº: | | |
| QUANTIFICAÇÃO DE TORAS DE MADEIRA NATIVA - Autorizado no Plano Operacional Anual | | | |
| ESPECIES FLORESTAIS DO POA | | QUANTIDADE (m ³) | |
| NOME CIENTÍFICO | NOME POPULAR | por ha | TOTAL |
| <i>Astrocium gracile</i> Engl. | Muiracollara | 1.7458 | 2.209.2420 |
| <i>Begonia guianensis</i> Aubl. | Tatajuba | 0.2619 | 331.4798 |
| <i>Brosimum guianense</i> (Aubl.) Huber | Amagá | 0.6551 | 575.9485 |
| <i>Carapa guianensis</i> Aubl. | Andiroba | 0.1029 | 135.1468 |
| <i>Caroac glabrum</i> (Aubl.) Pers. | Pequariana | 0.7853 | 993.7992 |
| <i>Caroac villosum</i> (Aubl.) Pers. | Piquilí | 0.3649 | 335.2224 |
| <i>Clathroplectum</i> sp. | Guajará-bolacha | 0.3394 | 429.4892 |
| <i>Clathroplectum macrocarpa</i> Ducke | Tamborana | 0.8720 | 1.109.8390 |
| <i>Copallina duckiei</i> Dyer | Copiba | 1.0724 | 1.357.0880 |
| <i>Cordia sapoti</i> L.M. Johnston | Freijó | 0.2117 | 267.9502 |
| <i>Coussipia</i> sp. | Coco-peú | 0.2651 | 335.4852 |
| <i>Couratari oblongifolia</i> Ducke & R. Knuth | Tauri | 1.1803 | 1.501.2230 |
| <i>Dimorphandra</i> sp. | Louro-tamaquará | 0.6739 | 852.8624 |
| <i>Goupia plebeia</i> Aubl. | Cupuba | 1.3527 | 1.711.8430 |
| <i>Huberodendron insignis</i> Ducke | Sumidua | 0.1434 | 181.4957 |
| <i>Hymenoclea</i> sp. | Jatobá | 1.6281 | 2.060.3130 |
| <i>Hymenocleium suriceum</i> Ducke | Angelim-pedra | 0.0299 | 37.8420 |
| <i>Hymenocleium</i> sp. | Angelim-amargoso | 0.1452 | 183.7778 |
| <i>Lecythis lurida</i> (Miers) S.A. Mori | Jarana | 0.4752 | 601.3730 |
| <i>Lecythis pisonis</i> Cambess. | Caninha-saguale | 0.6660 | 842.8580 |
| <i>Manilkara huberi</i> (Ducke) Chevalier | Macaranduba | 11.3640 | 14.399.7900 |
| <i>Micropholis</i> sp. | Cumagala | 0.9173 | 1.160.8220 |
| <i>Ocotea rubra</i> Mez | Louro-vermelho | 0.0728 | 92.1124 |
| <i>Parkia panamensis</i> Ducke | Faveira-branca | 1.0422 | 1.318.0040 |
| <i>Parkia panamensis</i> Ducke | Faveira-vermelha | 0.5383 | 681.1721 |
| <i>Peltogyne densiflora</i> Spruce ex Benth. | Pau-rosa | 0.9428 | 1.193.1030 |
| <i>Plousteria pachycarpa</i> Pires | Galabó | 0.4807 | 608.3059 |
| <i>Plousteria ramiflora</i> (Mart.) Ravit. | Guajará | 0.2826 | 357.5480 |
| <i>Simarouba amara</i> Aubl. | Marupá | 0.2461 | 311.3802 |
| <i>Tabebeira capitata</i> (Bureau & K. Schum.) Sandwith | Ipiá | 0.5806 | 734.7824 |
| <i>Tetragastris panamensis</i> (Engl.) Kuntze | Barroto | 0.2903 | 367.3937 |
| <i>Trattinnickia burseraefolia</i> (Mart.) Willd. | Amesclão | 0.2254 | 285.2264 |
| <i>Vatairea sericea</i> Ducke | Sucupira-amarela | 0.3167 | 400.7854 |
| TOTAL DE VOLUME AUTORIZADO | | 29.9820 | 37.841.6417 |

Travessa Lomas Valerianas, 2717 - Marco, Belém - PA, CEP: 66.095-770
Fones: (01) 3184-3318/3319/3341/3360 - Fax: (01) 3276-8564 - www.sectam.pa.gov.br

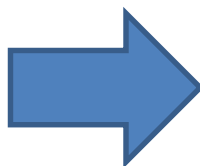
SECTAM
SINILINK





BRASILE: DOF - trasporto

DOF: Documento de Origem Florestal

Autorizzazione di trasporto del legname utilizzata nella maggior parte degli stati Brasiliani ad eccezione del Pará e Mato Grosso (per questi è previsto il Guia Forestal – GF -)




MINISTÉRIO DO MEIO AMBIENTE
INSTITUTO BRASILEIRO DO MEIO AMBIENTE E DOS RECURSOS NATURAIS RENOVÁVEIS Nº _____
DOCUMENTO DE ORIGEM FLORESTAL - DOF

| | | | |
|---|---------------------|---|--|
| 1 - Emissor | | | 2 - Ibama/CTF |
| 3 - Endereço | | | |
| 4 - Bairro | 5 - Município | | |
| 6 - Origem | | | 7 - Coordenadas |
| 8 - Endereço | | | |
| 9 - Bairro | 10 - Município | | |
| 11 - Roteiro de acesso | | | |
| 12 - Autorização | | | |
| 13 - Tipo | | | |
| 14 - Produto / Espécie | 15 - Qtd. | 16 - Un. | 17 - Valor |
| | | | |
| | | | |
| | | | |
| | | | |
| | | | |
| | | | |
| | | | |
| | | | |
| | | | |
| | | | |
| 18 - Destinatário | | | 19 - Ibama/CTF |
| 20 - Endereço | | | |
| 21 - Bairro | 22 - Município | | |
| 23 - Destino | | | 24 - Coordenadas |
| 25 - Endereço | | | |
| 26 - Bairro | 27 - Município | | |
| 28 - Roteiro de acesso | | | |
| 29 - Meio de Transporte | 30 - Placa/Registro | 31 - Município Origem | 32 - Município Destino |
| 33 - Nº Doc. Fiscal | | | 38 - Para uso da fiscalização do Ibama, repartições fiscais e outras |
| 34 - Validade | | | |
| 35 - Rota do transporte | | | |
| VERDE | | | |
| 37 - Código de controle | | | |
|  | |  | |

Para verificar acesso: http://www.ibama.gov.br/ctf/consulta_dof.php





STUDIO ASSOCIATO
Clerici Gallozzi

« GRAZIE PER L'ATTENZIONE »

Relatori: Maria Rita Gallozzi
Cristiano Clerici

Mail: info@studioclericigallozzi.eu

11 maggio 201